


LES TRACES RUPESTRES DE LA GRANDE GUERRE, plus de 25 ans d'inventaire



SOISSONNAIS 14-18

Association pour l'Inventaire et la Préservation des Sites


1. Sensibiliser...







*Association pour
l'Inventaire et la
Préservation des
Sites*



Président :

Jean-Luc PAMART

Vices-présidents :

André Parnaix / Hervé Vatel

Trésorier :

Marc Pamart

Secrétaire :

Stéphane Gonzalez

Secrétaire administratif :

Serge Hoyet

Inventaire Est Soissons :

Jérôme Buttet

Inventaire Ouest Soissons :

Hervé Col / François Delaleau

Responsable travaux :

Roger Pannier

Responsable site Internet :

Isabelle Clou-Menessart

Comité de rédaction:


Denis Rolland / Rémi Hébert



25e anniversaire de l'association pour l'inventaire et la préservation des sites 14-18

Organisation colloque
« 25 ans au service du patrimoine 14-18 »
en novembre 2010

Patrimoine 14-18 Quel avenir ?



6 - 7 novembre 2010
Château de Vic-sur-Aisne
Colloque
Visites thématiques
Librairie 14-18

Patrimoine 14-18 Quel avenir ?



Association pour l'Inventaire
et
la Préservation des Sites

SOISSONNAIS 14-18



Patrimoine 14-18 Quel avenir ?

Depuis vingt-cinq ans des particuliers se sont regroupés en associations pour se préoccuper de la sauvegarde et de la valorisation des traces de la Grande guerre sous toutes leurs formes. Pour autant, l'avenir de ce patrimoine n'est pas assuré. Aujourd'hui, en dépit de l'intérêt que suscite cette période dans le public, ce patrimoine est menacé de disparition.

Faut-il tout sauvegarder et pourquoi ?

Avec quels moyens financiers et quels partenaires ?

Pour tenter de répondre à ces questions, à l'occasion de son vingt-cinquième anniversaire, Soissonnais 14-18 a engagé une réflexion, au travers des regards croisés d'associations de terrain, d'historiens et de collectivités.

Avec la participation de

Jeffrey AARNIO, Anne BELLOIN, Jean-Yves BONNARD
Yohann CHANOIR, Guy FLUCHER, Noël GENTEUR, Yann HARLAUT,
Anne HERZOG, Jean-François JAGELSKI, Nicolas OFFENSTADT
Henri ORTHOLAN, Jean-Luc PAMART, Yann PROUILLET, Denis ROLLAND

PRIX: 18 €



145 pages de regards croisés d'associations de terrain, d'historiens et de collectivités sur la sauvegarde et la valorisation des traces de la Grande Guerre sous toutes ses formes.


Avec la participation de:

Jeffrey AARNIO, Anne BELLOIN, Jean-Yves BONNARD, Yohann CHANOIR, Guy FLUCHER, Noël GENTEUR, Yann HARLAUT, Anne HERZOG, Jean-François JAGELSKI, Nicolas OFFENSTADT, Henri ORTHOLAN, Jean-Luc PAMART, Yann PROUILLET, Denis ROLLAND



2. Etre reconnu et soutenu...

SOISSONNAIS 14-18



plateau Nord

plateau Sud

ruines de la
ferme de
Confrécourt

vallée de l'Aisne

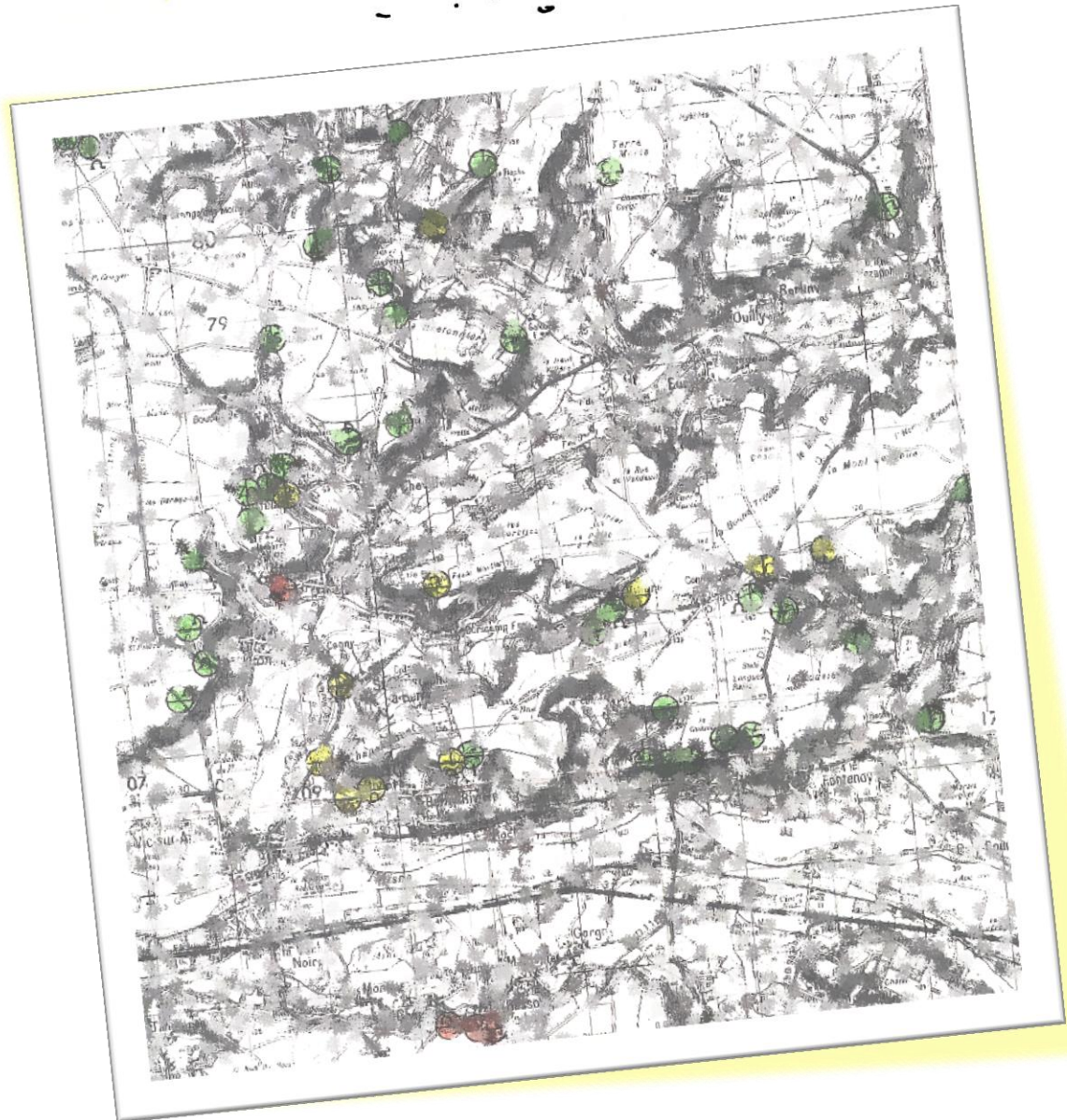
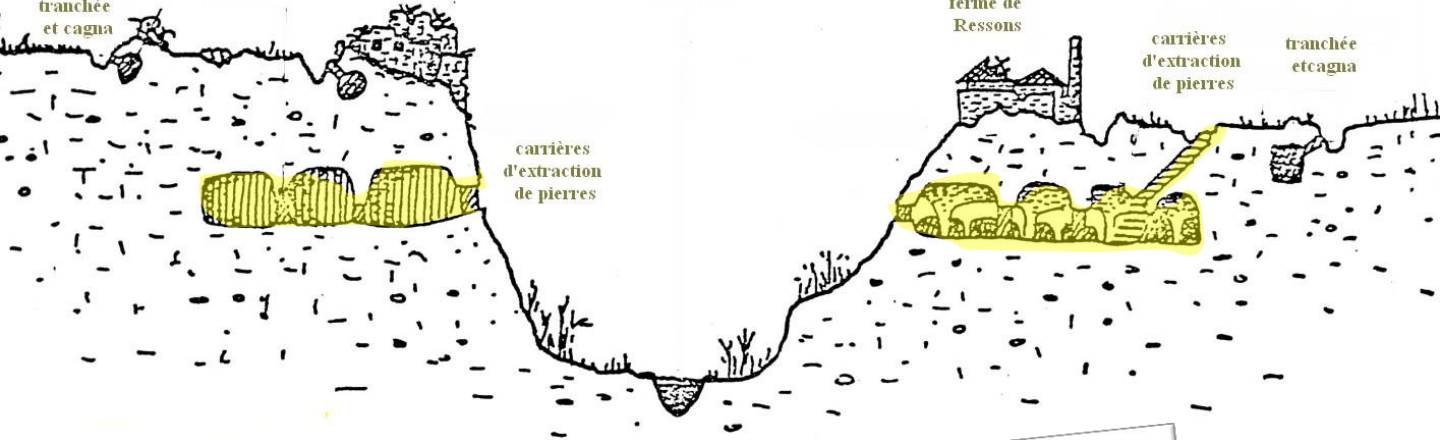
ferme de
Ressons

carrières
d'extraction
de pierres

tranchée
etcagna


tranchée
et cagna

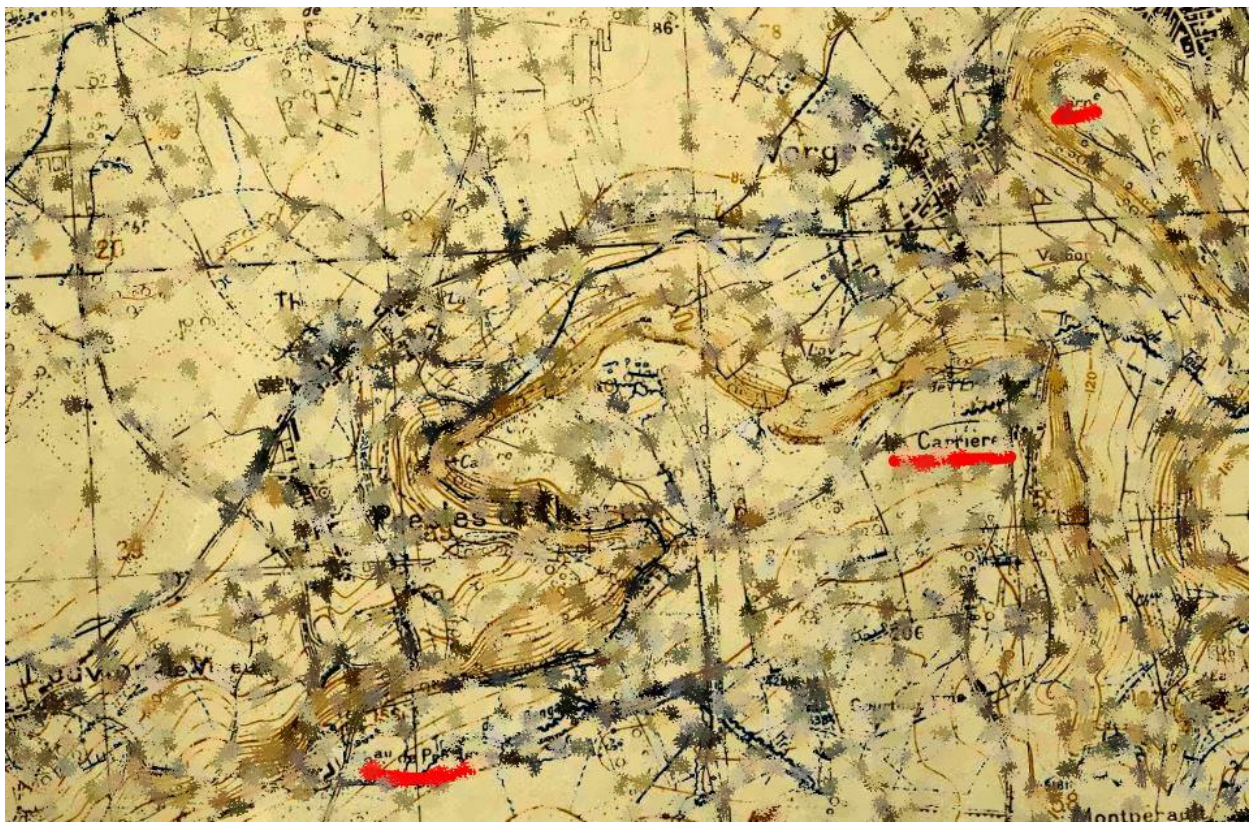
carrières
d'extraction
de pierres







3. Faire partager notre expérience méthodologique...



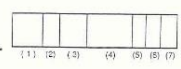








Tél. 03.23.25.17.18
Ferme de Conflécourt 02290 Nourton-Vingré



Nature du site: carrière, cave, souterrain, mur.

COORDONNEES ADMINISTRATIVES: CADASTRE
Département : Arrondissement : Feuille :
Canton : Commune : N° Parcelle :

CARTE I.G.N. - Feuille : N° : Orientation : Ech :
Coordonnées Lambert Ax : Bx : Ay : By : Z :
Lieu-dit le plus proche :

NOM donné communément :

Propriétaire : adresse :
tel :
Locataire : adresse :
tel :

PLAN D'ACCES :

Qualité des accès :

*1) département; 2) caractères; (3) arrondissement; 4) canton; 5) commune; 6) commune; (6) Xème sur la commune; 7) caractère; (8) nature du site; 1) carrière, 2) cave, 3) souterrain, 4) mur, 5) divers, (7) nationalité; 1) français, 2) allemand, 3) belge, 4) mixte.

reperage

Description des témoignages gravés

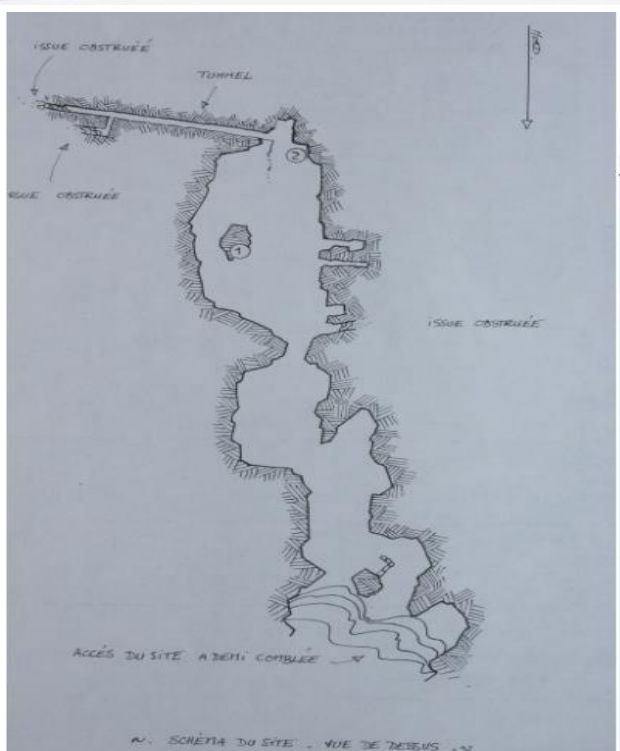
Par document majeur :
porter la référence du plan, description succincte, estimation de l'état de conservation, photographie noir et blanc jointe, avec référence au site, datation probable.

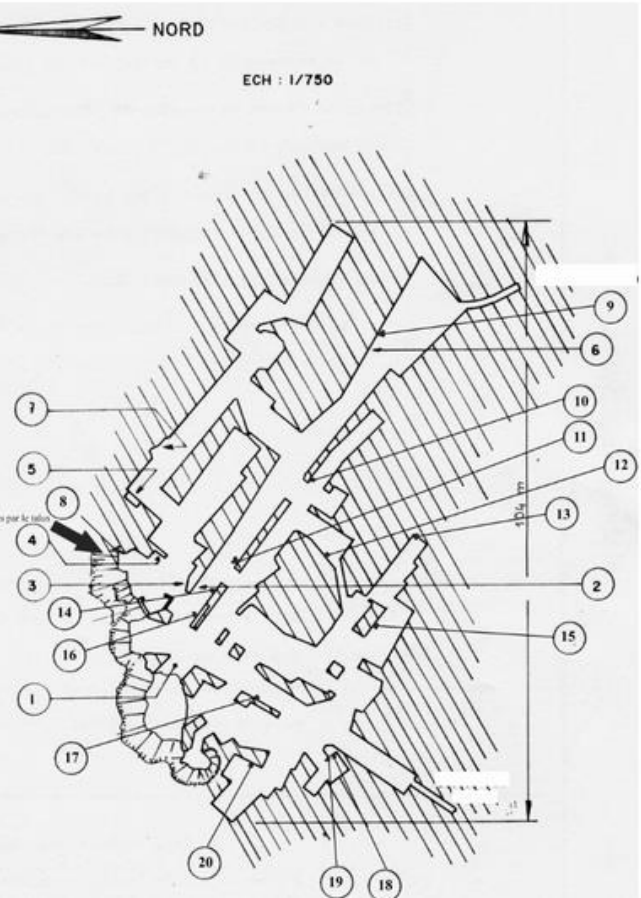
- Au dessus de l'entrée, insigne de 1 ^{er} Zouaves, I et Z entrelacés au dessus du croissant.	L = 54 cm H = 53 cm
- Inscription : sur la gauche, un rameau.	417 INF 1 ^{er} B ^{on} Sergent Guitard Tué à ce poste 27 janvier 1916 L = 62 cm H = 41 cm
- Blason décoré de branchages, inscription :	CPGRL 1940 L = 44 cm H = 55 cm
- Grand blason de la 61 ^{ème} Division, général VanderBerg, 122 ^{ème} Brigade, 269 ^{ème} R. I., avec organigramme de bataillon. Branchages sur les côtés du blason.	Dim. Totale : L = 123 cm H = 157 cm Dim. blason seul : L = 82 cm H = 112 cm
- Cartouche du 48 ^{ème} chasseur, avec cor de chasse	Dim. Totale : L = 72 cm H = 43 cm Dim. Cor de chasse : L = 48 cm H = 25 cm Dim. du N°48 : L = 12 cm H = 9 cm
Deux grands tableaux, l'un au dessus de l'autre :	
- tableau du bas : armoiries de la ville de Caen, fusil et drapeau croisé + décor.	L = 34,5 cm H = 91 cm
- tableau du haut : un tigre, un pommier, une grenade enflammée (insigne de l'infanterie) et les dates 1914/1916 + décor.	L = 34,5 cm H = 106 cm
- Tableau du 404 ^{ème} R. I., 1 ^{er} Bat., organigramme du bataillon. Rehaussé à la peinture rouge.	L = 77 cm H = 114 cm
- Tableau : Rehaussé à la peinture rouge.	Général MAUNOURY com l'armée Général DUBOIS Général de Villaret C ^{on} le corps d'armée Général CREPEY c ^{on} la division Général LACOTTE la Brigade L = 100 cm (en haut) L = 89 cm (en bas) H = 48 cm

SITE: Carrière PAULOT 60301032714

référence*	descriptif sommaire du document
B. 503. 124	Entrée du site
B. 69. 104	patronyme allemand au crayon noir "Unter OLIVER..."

* Indique en référence : le groupe, le n° de la pellicule, le n° du négatif.





1415-SONN

2	3	672	10	1
(1)	(2)	(3)	(4)	(5)

Service de Confection: 02 390 N...
Tél: 03 23 74 25 9

Nature du site: carrière - cave - souterrain mur - autre

COORDONNÉES ADMINISTRATIVES

Département: AIN
Canton: Vic-sur-Aisne
Commune: Saint-Gandry
N° Parcelle: 175-007

Coordonnées Lat/Long: 49°22'27.7"N 09°17.3"E

Lieu-dit le plus proche: Maubrun Fontain: Saint-Martin

NOI de reconnaissance: _____


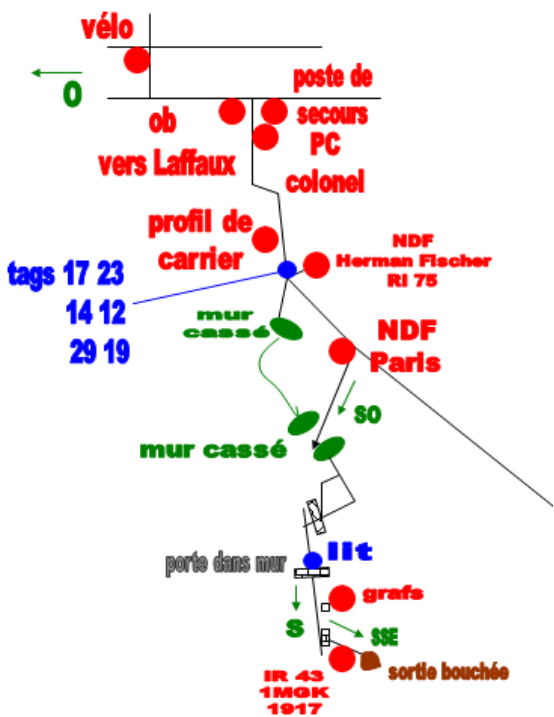
Propriétaire: _____ Adresse: _____ Téléphone: _____

Locataire: _____ Adresse: _____ Téléphone: _____

PLAN D'ACCÈS:

Qualité d'accès: chemin

(1) d'arrondissement (2) d'arrondissement (3) canton (4) commune (5) X sur la commune
(6) nature du site: 1 carrière, 2 cave, 3 souterrain, 4 mur, 5 divers, 6 nationalité: 1 français, 2 allemand, 3 allié, 4 mixte.



60_569_4_010-2009-COL-112



60_569_4_011-2009-COL-114



60_569_4_012-2009-COL-118



60_569_4_013-2009-COL-103



60_569_4_014-2009-COL-107



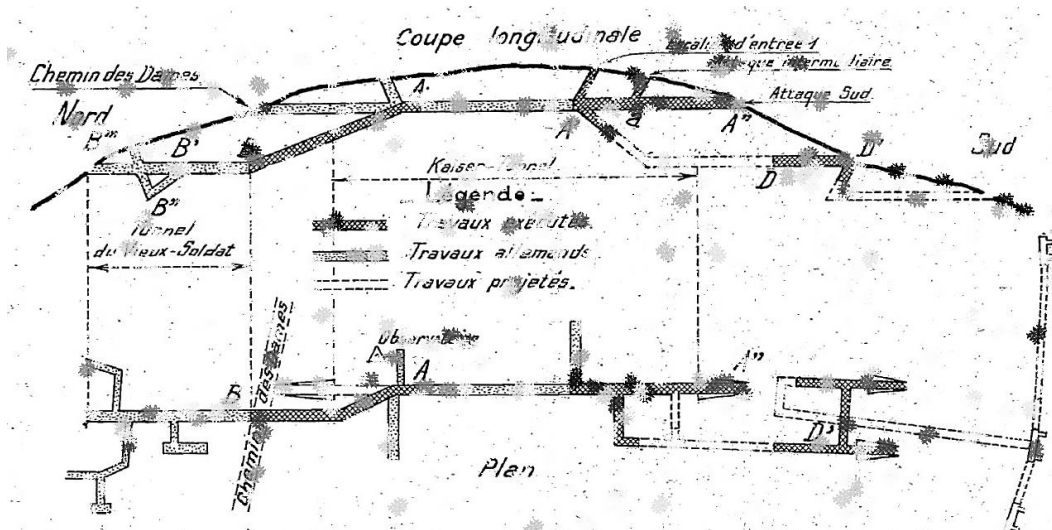


60_569_4_015-2009-COL-122

Saint-Crépin-aux-Bois



		02-326		0		0		Pevdas - classatura		Termino	
Fontenay	Camère P.1	le Gaisot	02-326	0	Equipe A	1987				Termino	
Fontenay	Camère du 159ème Alpin P.6	le Gaisot	02-326	1	Equipe A	2004				Termino	
Fontenay	Camère du 4ème Génie P.2	la Falte du Port	02-326	2	Equipe A	2004				Termino	
Fontenay	Camère le Faute du Port P.4	la Falte du Port	02-326	3	Equipe A	2004				Termino	
Fontenay	Camère du Parc du Mallot P.3	la Falte du Port	02-326	4	Equipe A	1992				Termino	
Fontenay	Camère du 45a et 32 la G.1	le Gais	02-326	5	Equipe A	1992				Termino	
Fontenay	la Chauxgoussière P.6	Fond du Gaisot	02-326	6	Equipe A	2004				Termino	
Fontenay	Camère le Faute du Port	le Gaisot	02-326	7	CAH					Termino	
Fontenay	Camère le 127a G.2	le Gais	02-326		CAH					Termino	
Fontenay	Las Oras	la Gerdonnette	02-326		CAH					Termino	
Fontenay	Roc-Avies										







- L'association >
- Lettre d'information >
- Les Livres >
- L'écho du Plateau >
- Découvrir... >
- Visites >
- Règles de gestion >
- Travaux >
- Scolaire >
- Mobilisations >
- Mise en lumière >
- Contact/Adhésions >

C'est donc le nord de la France, en Picardie que se sont creusées les premières tranchées et que, de "mouvement", la guerre devient de "position". Les forces s'équilibrent, les troupes cherchent à se retrancher puis à se fortifier. Ce sera la guerre de tranchées dont le sol de Picardie et plus particulièrement du département de l'Aisne conserve de très nombreux vestiges (réseaux, boyaux, coignes, etc...)



Dans toutes ces creutes, des soldats artistes ont créé des bas-reliefs et gravés des inscriptions qui traverseront les siècles et rappelleront aux générations futures le souvenir de la grande guerre.
Emile Corlier, soldat du 127 R.I.




<http://soissonais14-18.net/index.php>

L'association >

Des actions variées

- * 1. Préserver
- * 2. Ne pas taire le pillage et saccage

*** 3. Etablir un inventaire**



Soissonais 14-18
Association pour l'Inventaire et la Préservation des Sites